




平成29年11月12日(日)
河津フラワートライアスロン大会
コース全体図

②バイク(自転車)
河津駅～峰大橋交差点 6周

- ①スイム: 1.5km 
- ②バイク: 40km 
- ③ラン: 10km 

③ラン
河津川沿い 2周

バイクからランへの
トランジションエリア2・フィニッシュエリア

河津桜観光交流会館

①スイム
河津浜海岸 3周

スイムからバイクへの
トランジションエリア1



スイムコース

コース距離: 1.5km
0.5Km × 3周

※ ▲ を回って周回
※ 周回は一度上陸

バイク周回へ

トランジションエリア1

スタートゲート

テトラポット



バイクコース

コース距離: 40km
0.5km+6.5km × 6周+0.5km

※ ▲ の間を周回



トランジションエリア2

トランジションエリア1

ランコース

コース距離: 10km
5Km × 2周

※ ▲ を回って周回



下田消防本部下田
消防署河津分署

コメリハード&
グリーン 河津店

沢田

峰温泉大
噴湯公園

河津町役場

河津町役場 端
戸山テニスコート

プチホテル リン
ハウス オールザウ

ベンションラリー

来宮神社

河津中文

河津桜観光交流館

フィニッシュ

トランジションエリア2

菅原

南小文

河津桜

河津